








ПРОСТОРНИ ПЛАН ОПШТИНЕ
ИРИГ
 - НАЦРТ ПЛАНА -

0 25 50 100 150 200 250м

P-1:2500

УРЕЂАЈНА ОСНОВА ЗА СЕЛО
НЕРАЂИН

ПЛАН ВОДОВОДНЕ И КАНАЛИЗАЦИОНЕ ИНФРАСТРУКТУРЕ

-  СЕКУНДАРНИ ВОДОВОД
-  БУНАР ЗА ВОДУ
-  СЕКУНДАРНИ КОЛЕКТОР
-  ПРИМАРНИ КОЛЕКТОР
-  ПОСТРОЈЕЊЕ ЗА ПРЕЧИШЋАВАЊЕ ОТПАДНИХ ВОДА
-  РЕГУЛАЦИОНА ЛИНИЈА ПО ПОСТОЈЕЋОЈ ГРАНИЦИ ПАРЦЕЛЕ
-  ГРАНИЦА УРЕЂАЈНЕ ОСНОВЕ, ГРАНИЦА ГРАЂЕВИНСКОГ ПОДРУЧЈА НАСЕЉА НЕРАЂИН- ПЛАНИРАНА

НОСИЛАЦ ИЗРАДЕ ПЛАНА		ОПШТИНА: ИРИГ	Печат и потпис:
ОБРАЂИВАЧ		ОВЛАШЋЕНО ЛИЦЕ: ЈП "ЗАВОД ЗА УРБАНИЗАМ ВОЈВОДИНЕ" ДИРЕКТОР: ПРЕДРАГ КНЕЖЕВИЋ, дипл. правник ПОМОЋНИК ДИРЕКТОРА: др АЛЕКСАНДАР ЈЕВТИЋ	Печат и потпис:
НАЗИВ ПЛАНА	ПРОСТОРНИ ПЛАН ОПШТИНЕ ИРИГ		
НАЗИВ КАРТЕ	УРЕЂАЈНА ОСНОВА ЗА СЕЛО НЕРАЂИН ПЛАН ВОДОВОДНЕ И КАНАЛИЗАЦИОНЕ ИНФРАСТРУКТУРЕ		
ОДГОВОРНИ ПЛАНЕРИ	ИВАН ТАМАШ, дипл. пр. планер - мастер СВЈЕТЛАНА РЕКО, дипл. инж. арх.		Печат и потпис:
САРАДНИЦИ	БРАНКО МИЛОВАНОВИЋ, дипл.инж.мелио. РАДОВАН РИСТИЋ, елек. техн.		Печат и потпис:
E - 2757	Размера: 1 : 2500	Датум: Април 2021.	Број листа: 2.7.4